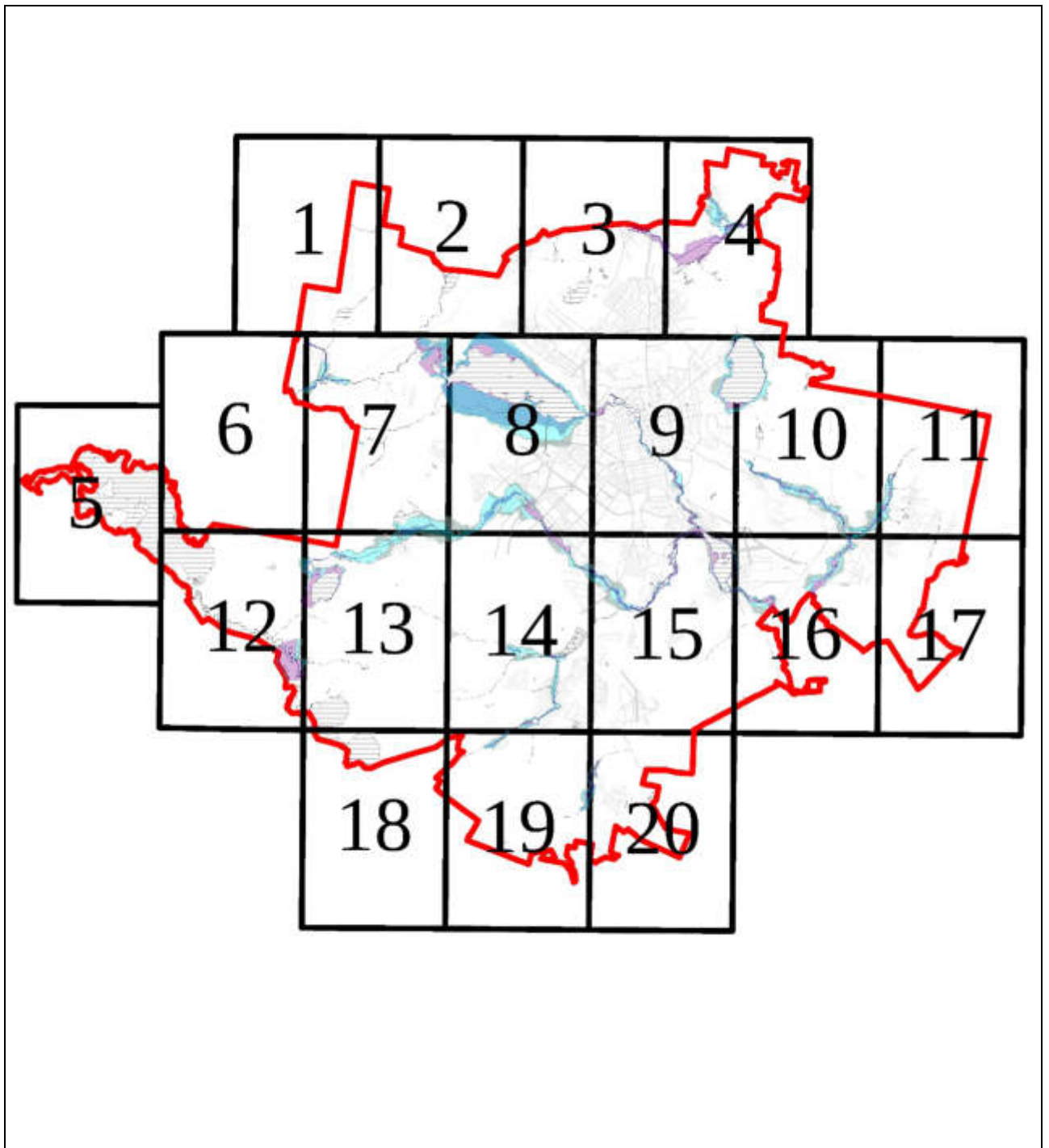









КАРТА

отображения зон затопления и подтопления территорий
в границах муниципального образования «город Екатеринбург»



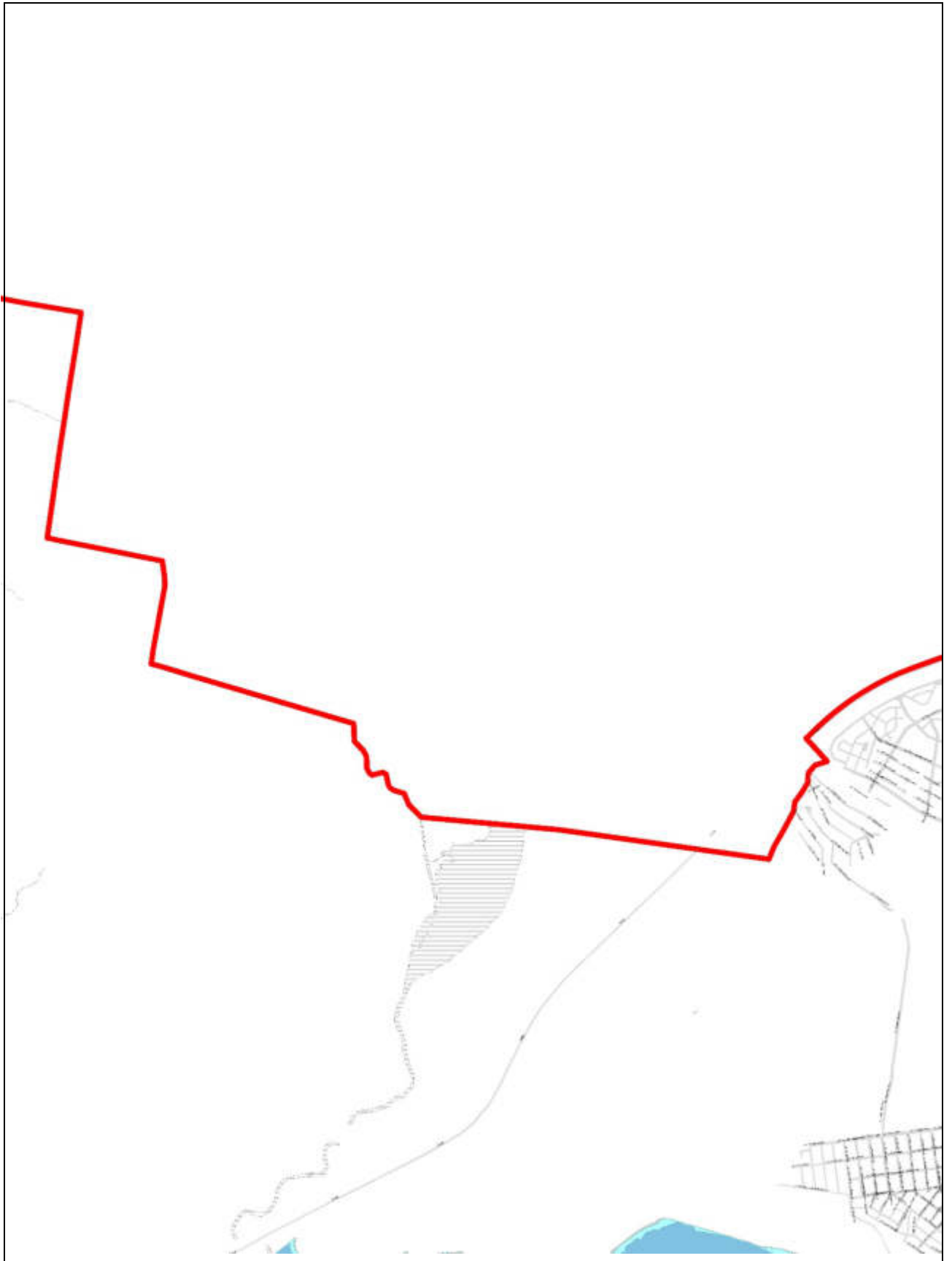
Условные обозначения

	-	зона затопления паводком 1% обеспеченности территории
	-	зона сильного подтопления территории
	-	зона умеренного подтопления территории
	-	зона слабого подтопления территории
	-	граница муниципального образования «город Екатеринбург»
	-	улично-дорожная сеть
	-	водные объекты

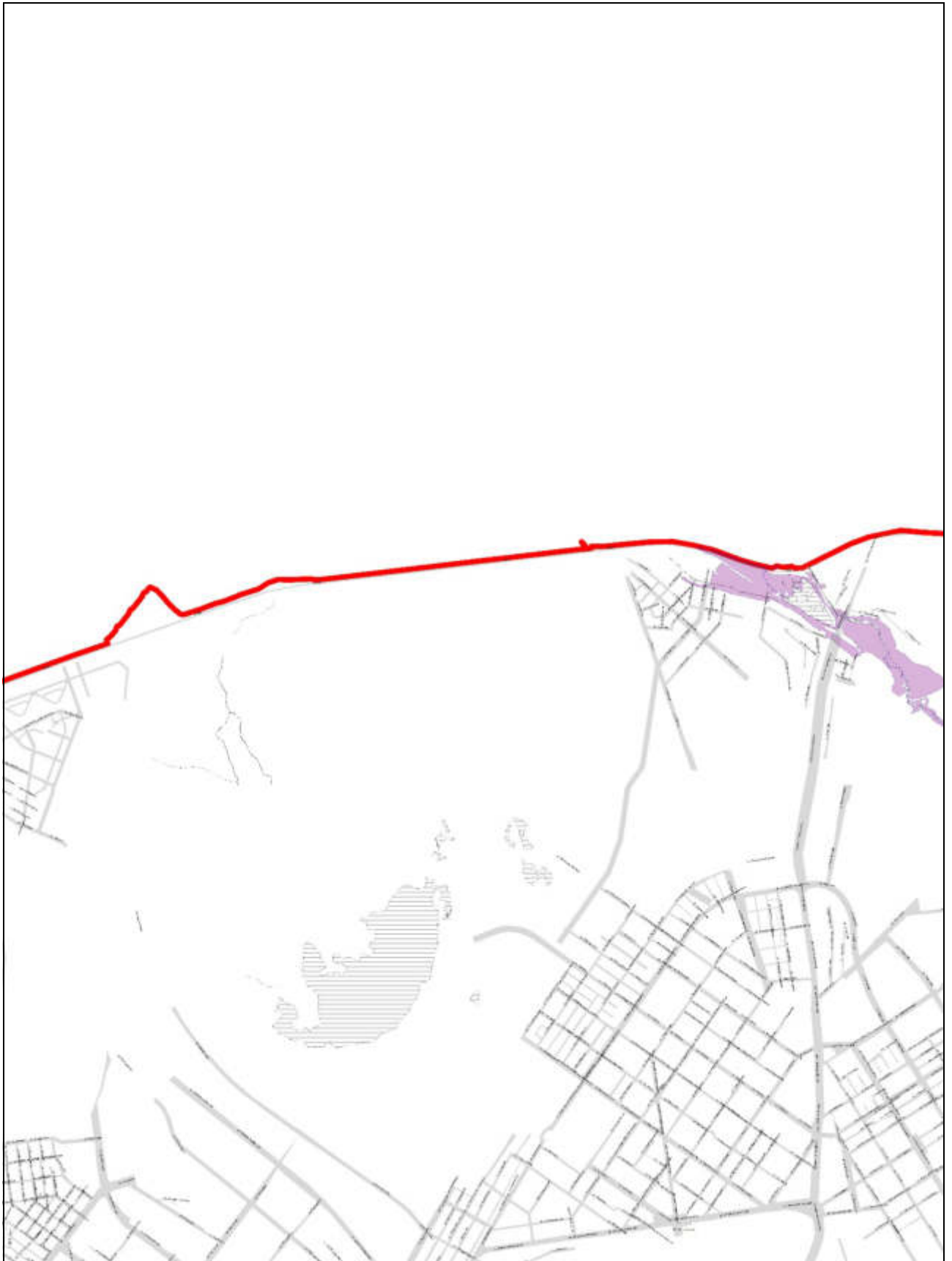
Фрагмент № 1 Карты отображения зон затопления и подтопления территорий
в границах муниципального образования «город Екатеринбург»



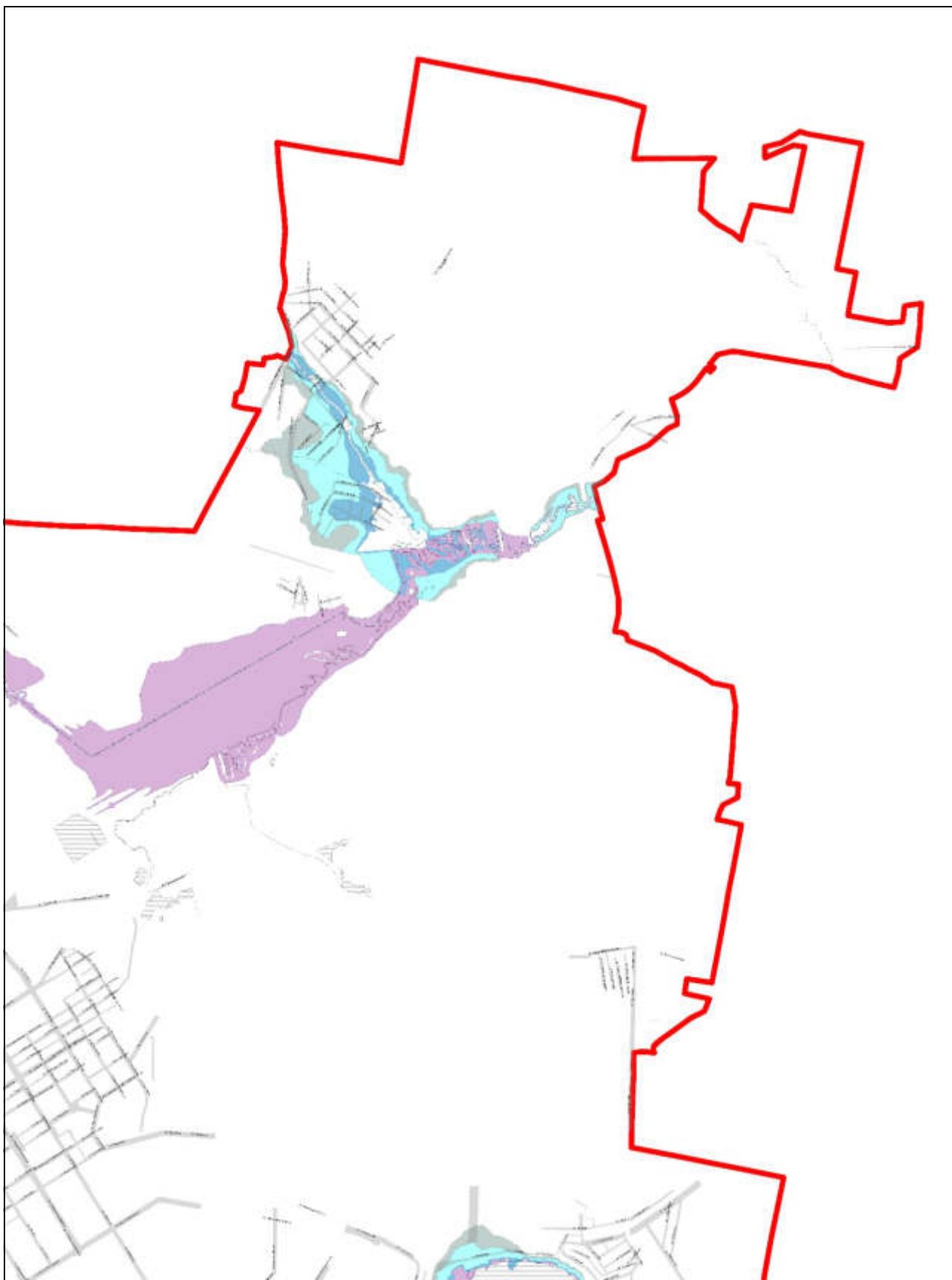
Фрагмент № 2 Карты отображения зон затопления и подтопления территорий
в границах муниципального образования «город Екатеринбург»



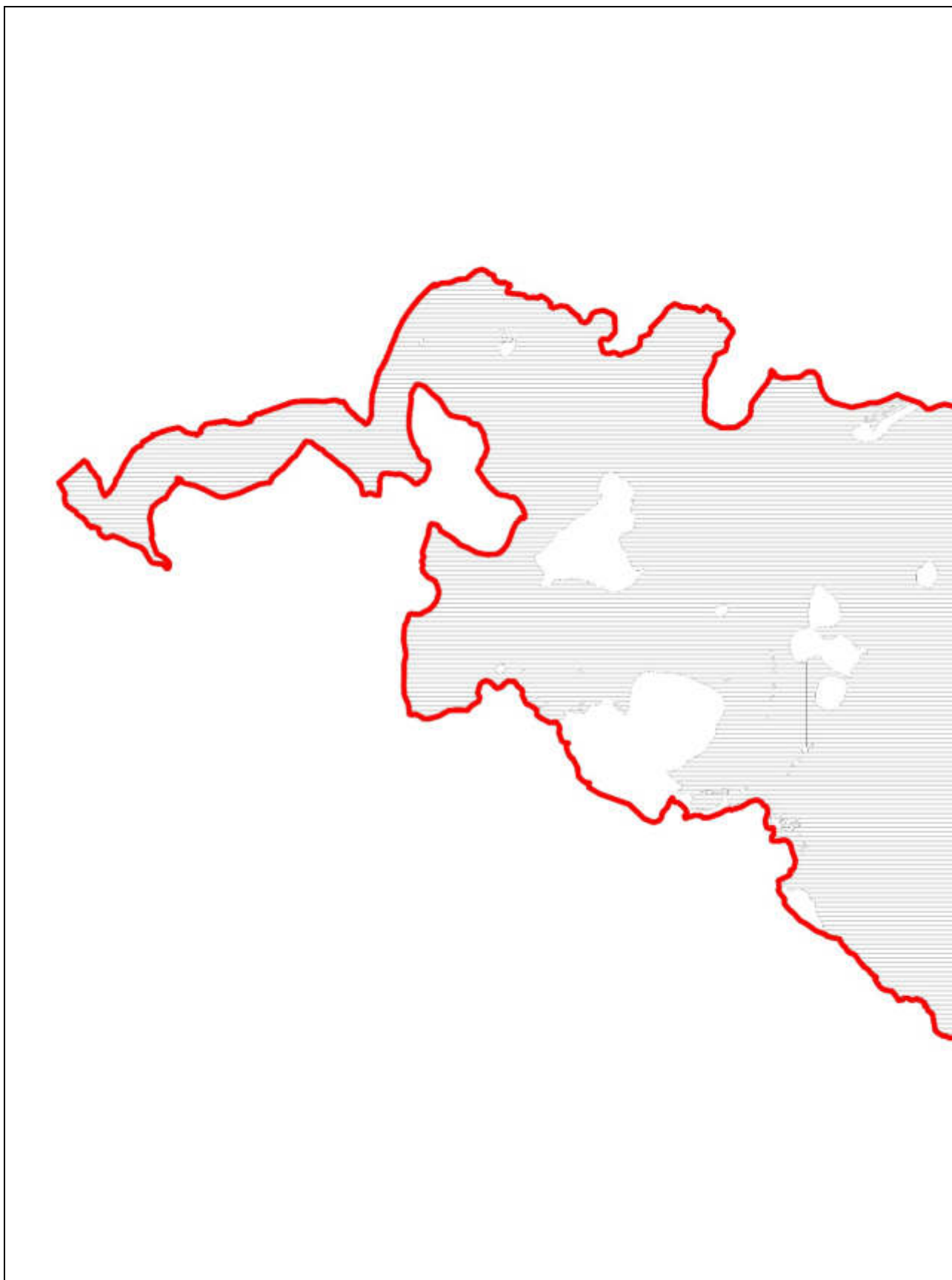
Фрагмент № 3 Карты отображения зон затопления и подтопления территорий
в границах муниципального образования «город Екатеринбург»



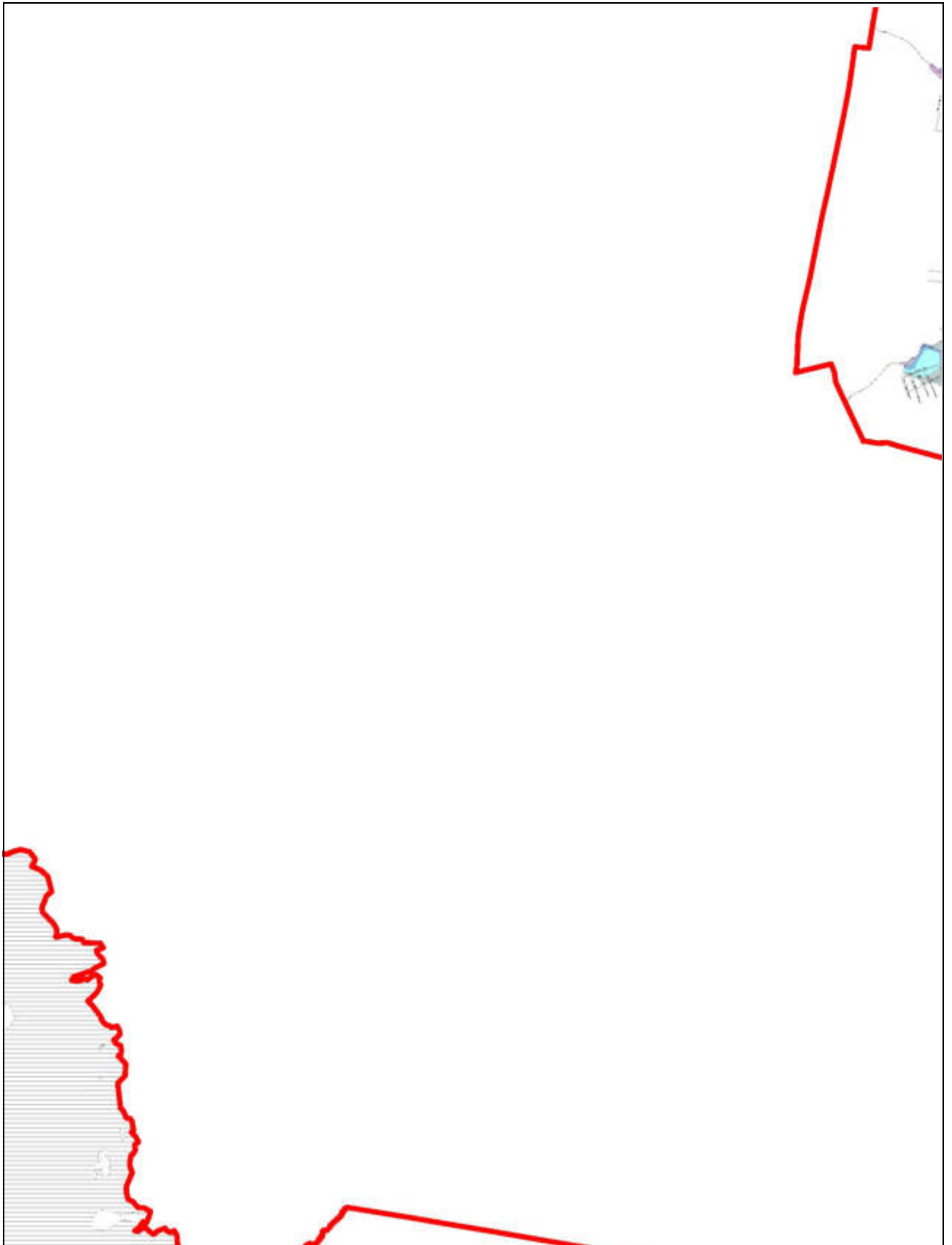
Фрагмент № 4 Карты отображения зон затопления и подтопления территорий
в границах муниципального образования «город Екатеринбург»



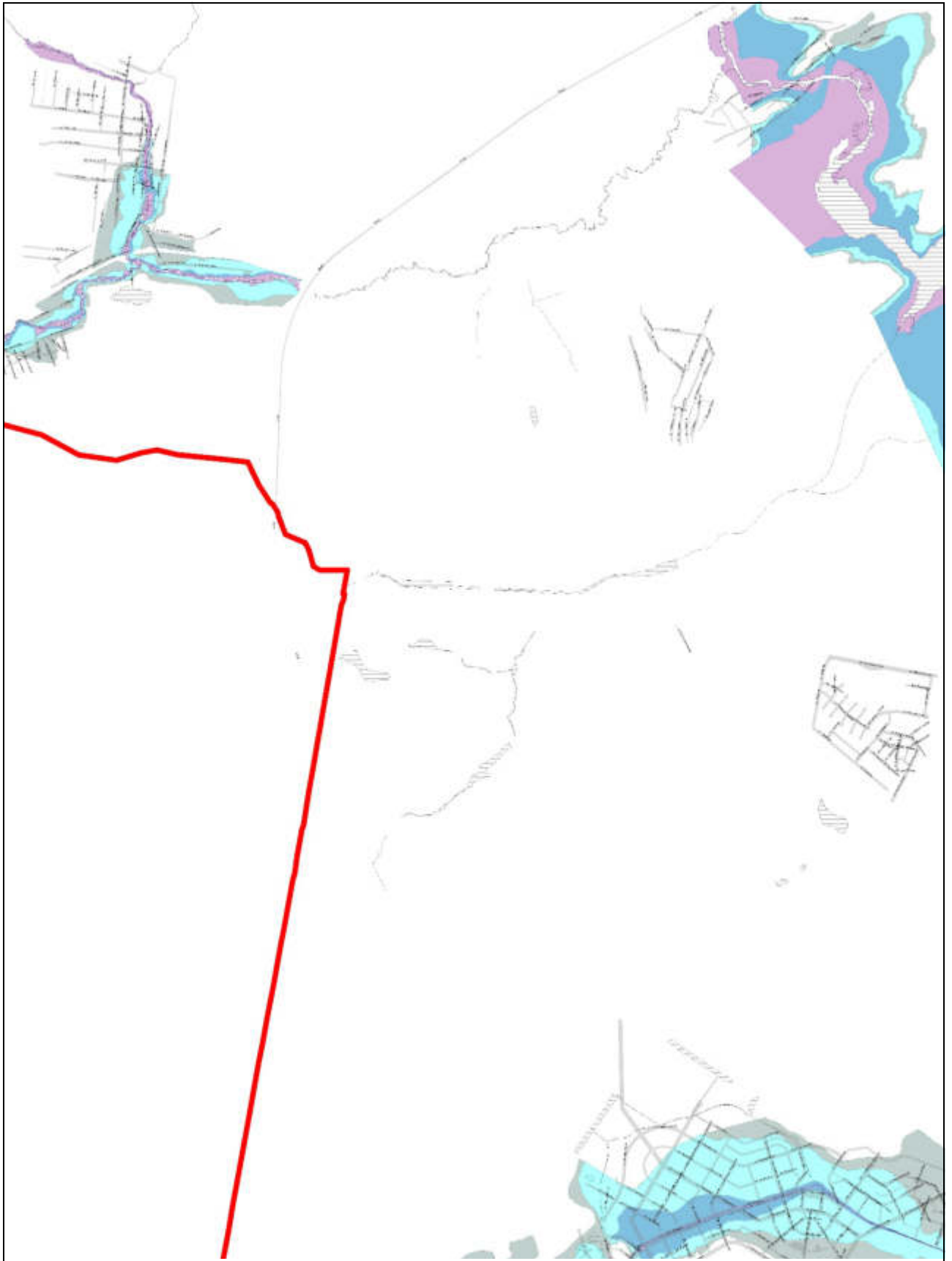
Фрагмент № 5 Карты отображения зон затопления и подтопления территорий
в границах муниципального образования «город Екатеринбург»



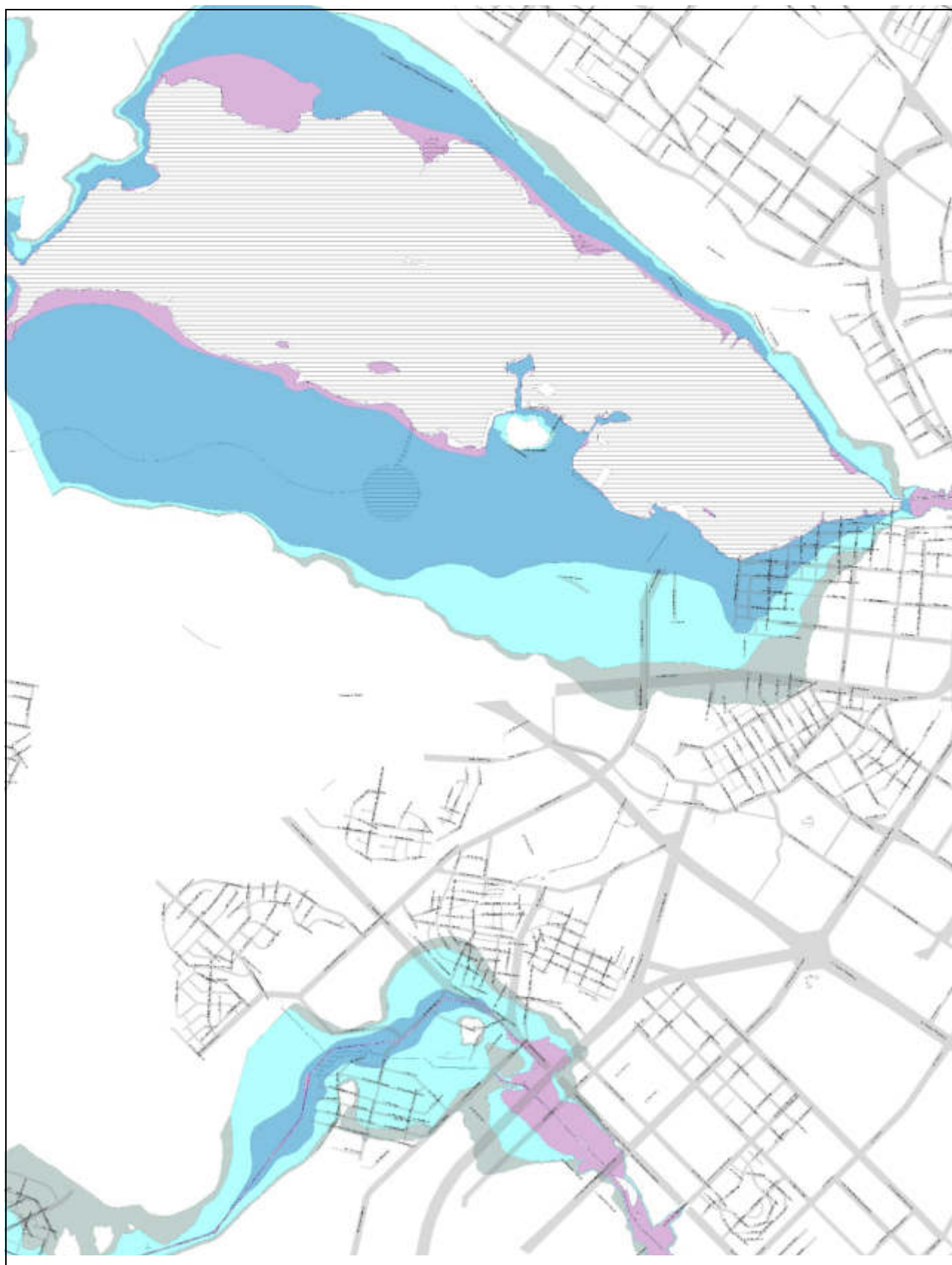
Фрагмент № 6 Карты отображения зон затопления и подтопления территорий
в границах муниципального образования «город Екатеринбург»



Фрагмент № 7 Карты отображения зон затопления и подтопления территорий
в границах муниципального образования «город Екатеринбург»



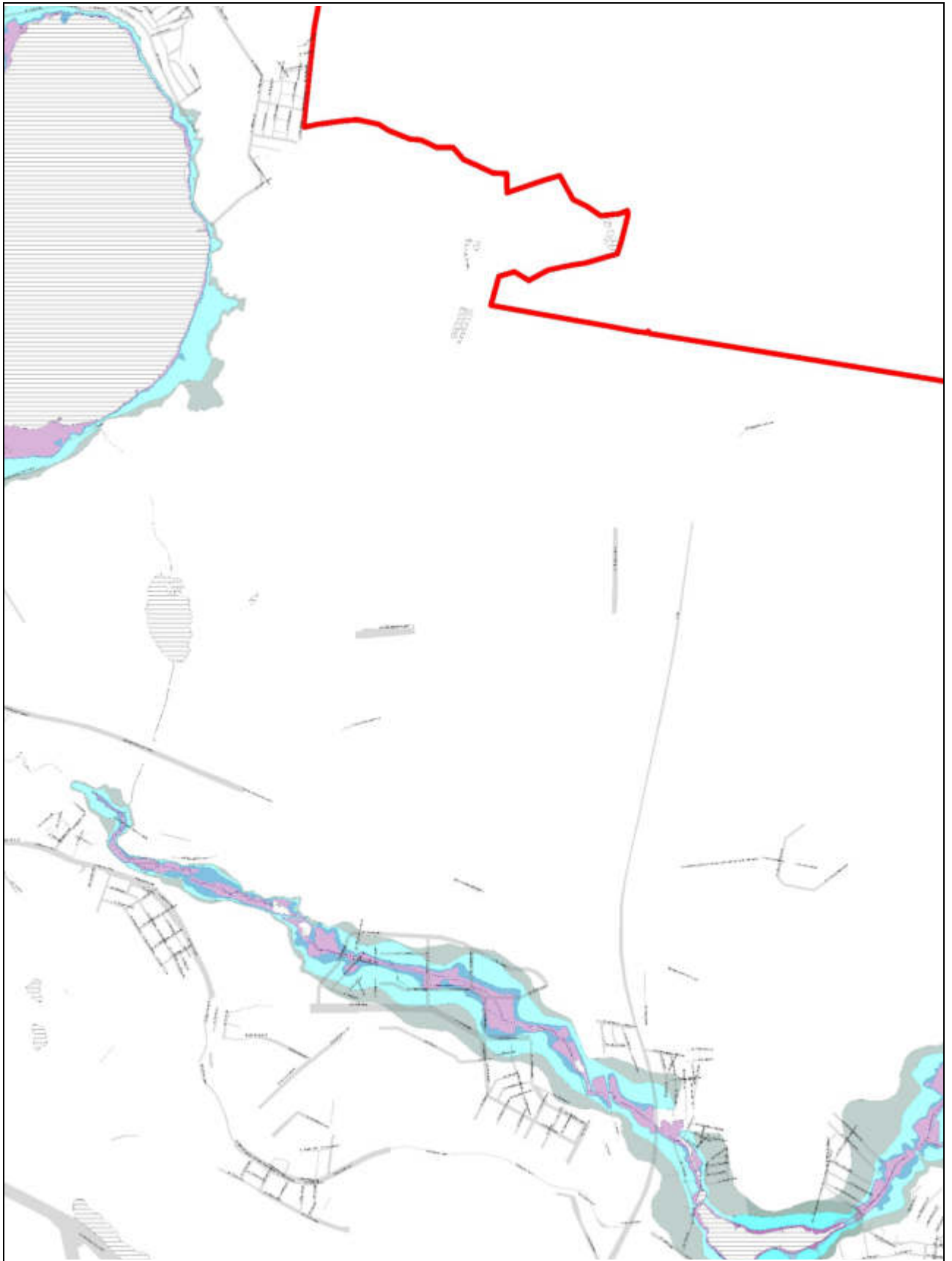
Фрагмент № 8 Карты отображения зон затопления и подтопления территорий
в границах муниципального образования «город Екатеринбург»



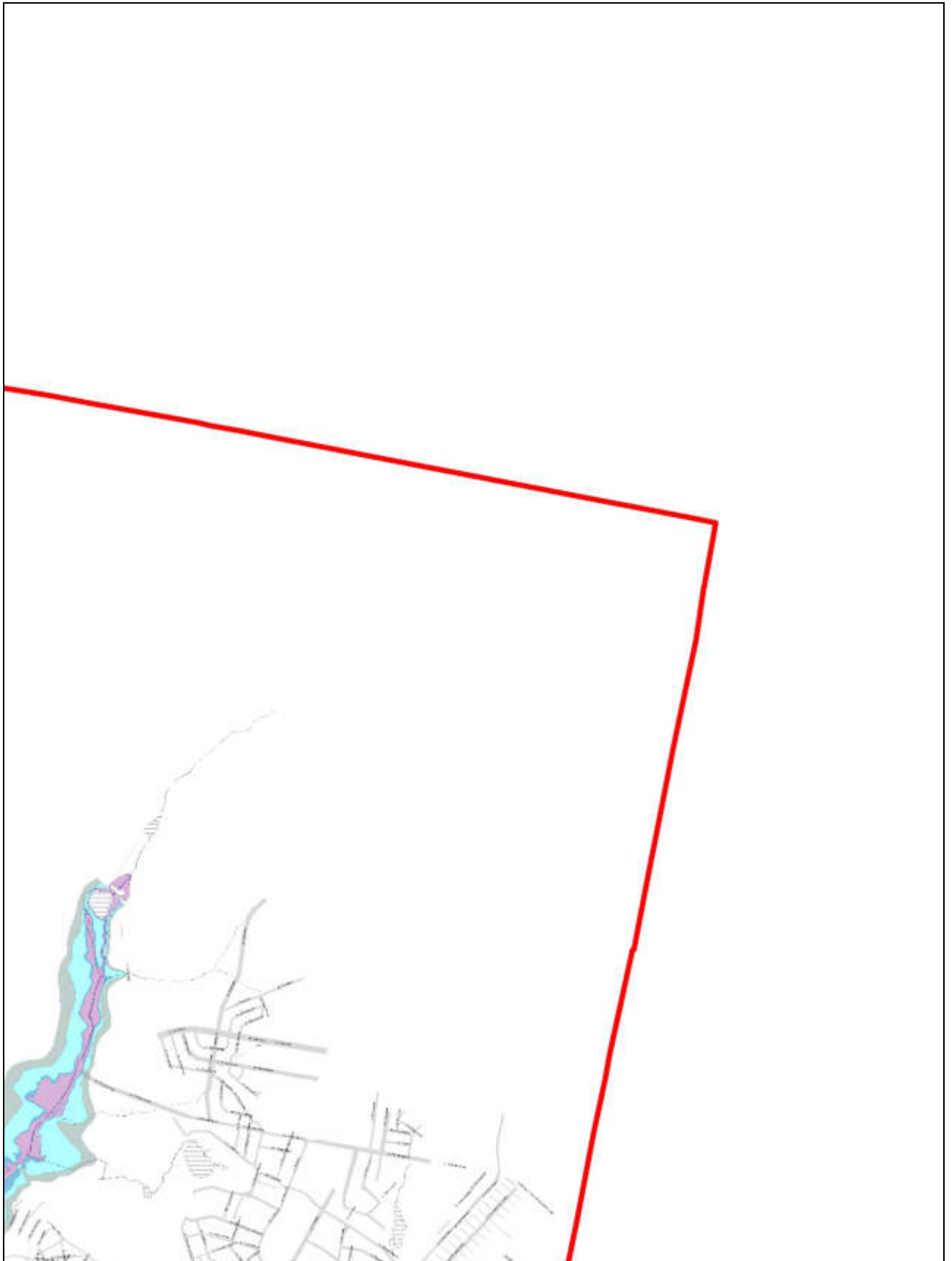
Фрагмент № 9 Карты отображения зон затопления и подтопления территорий
в границах муниципального образования «город Екатеринбург»



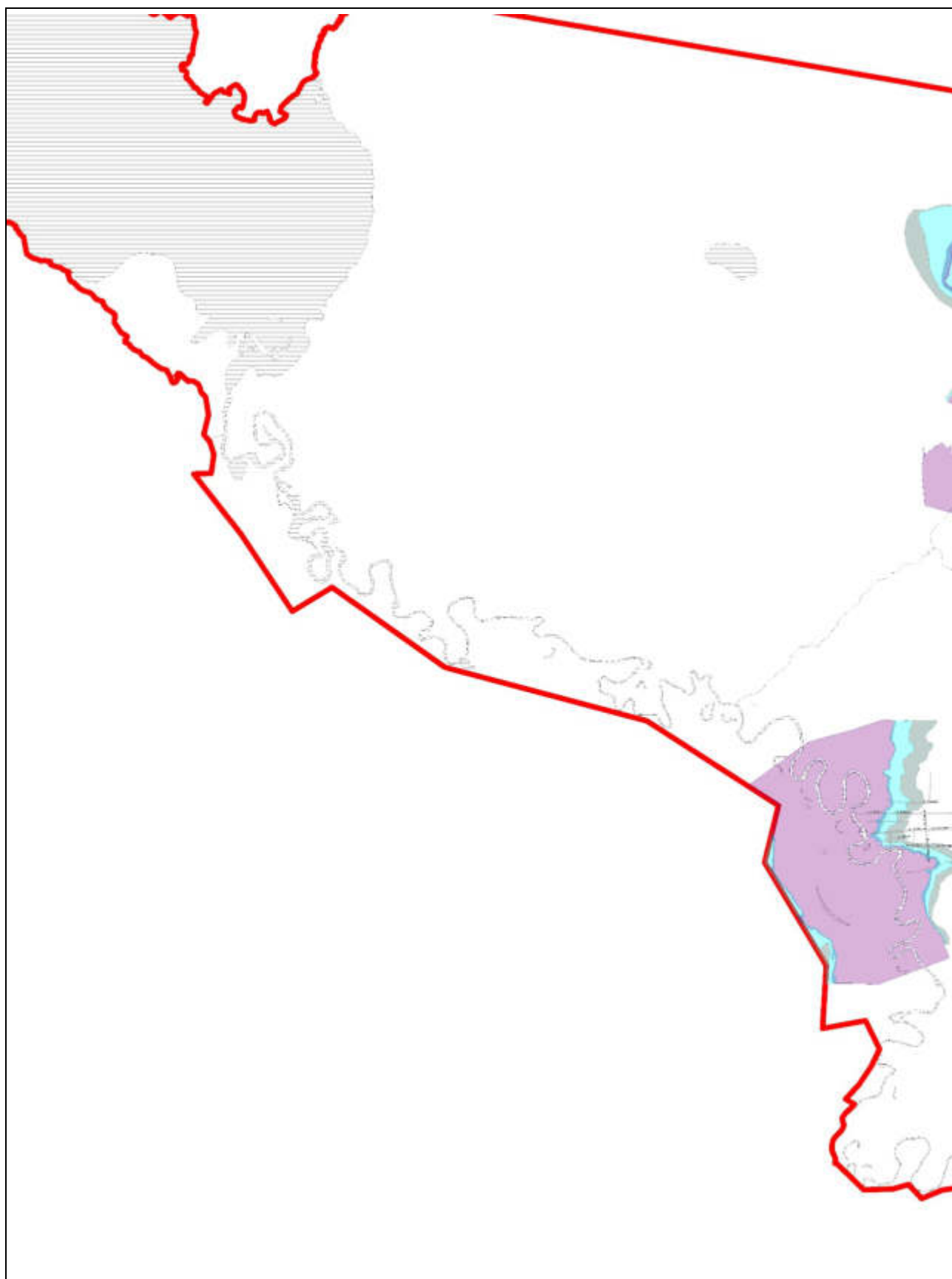
Фрагмент № 10 Карты отображения зон затопления и подтопления территорий
в границах муниципального образования «город Екатеринбург»



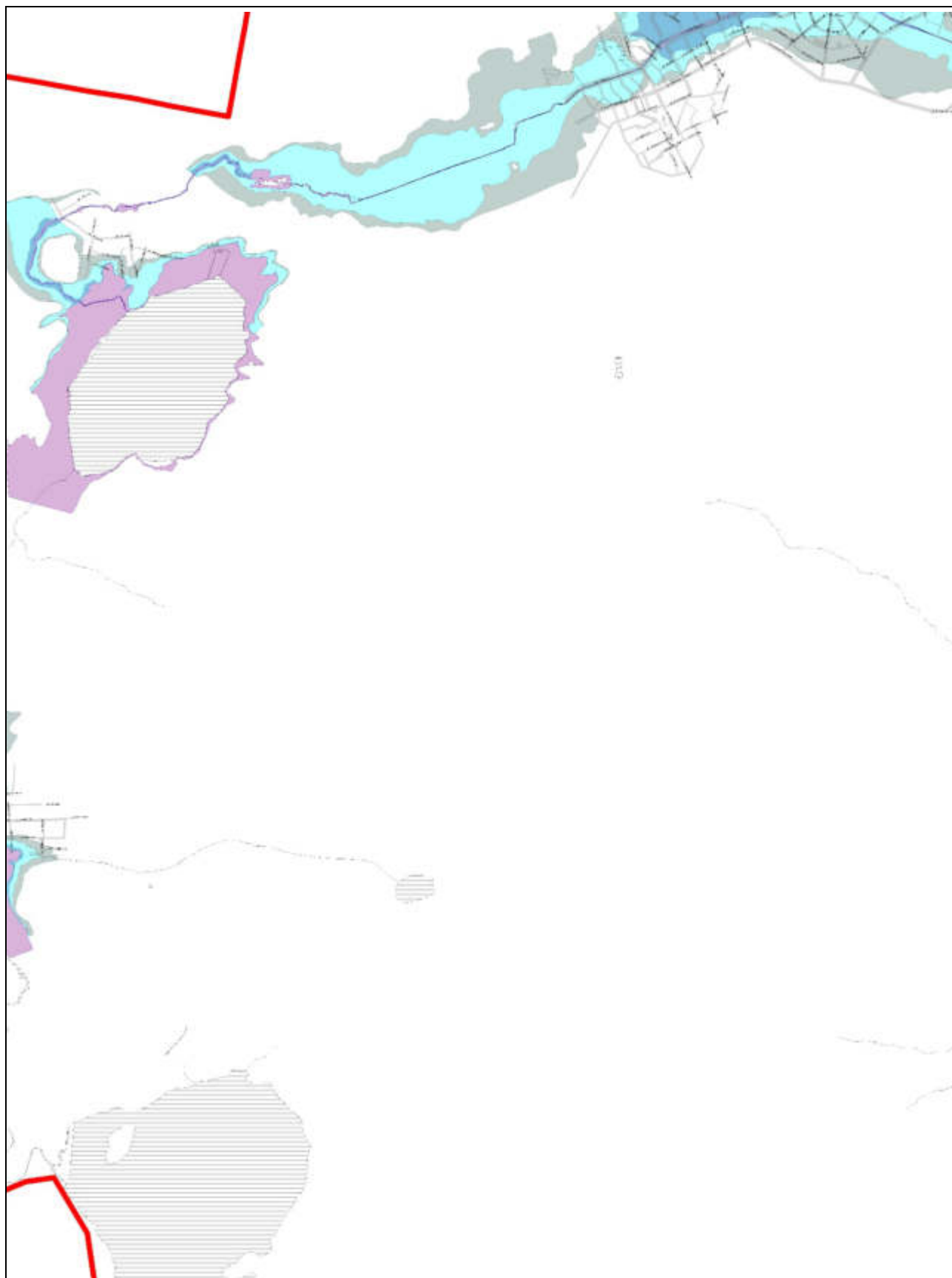
Фрагмент № 11 Карты отображения зон затопления и подтопления территорий
в границах муниципального образования «город Екатеринбург»



Фрагмент № 12 Карты отображения зон затопления и подтопления территорий
в границах муниципального образования «город Екатеринбург»



Фрагмент № 13 Карты отображения зон затопления и подтопления территорий
в границах муниципального образования «город Екатеринбург»



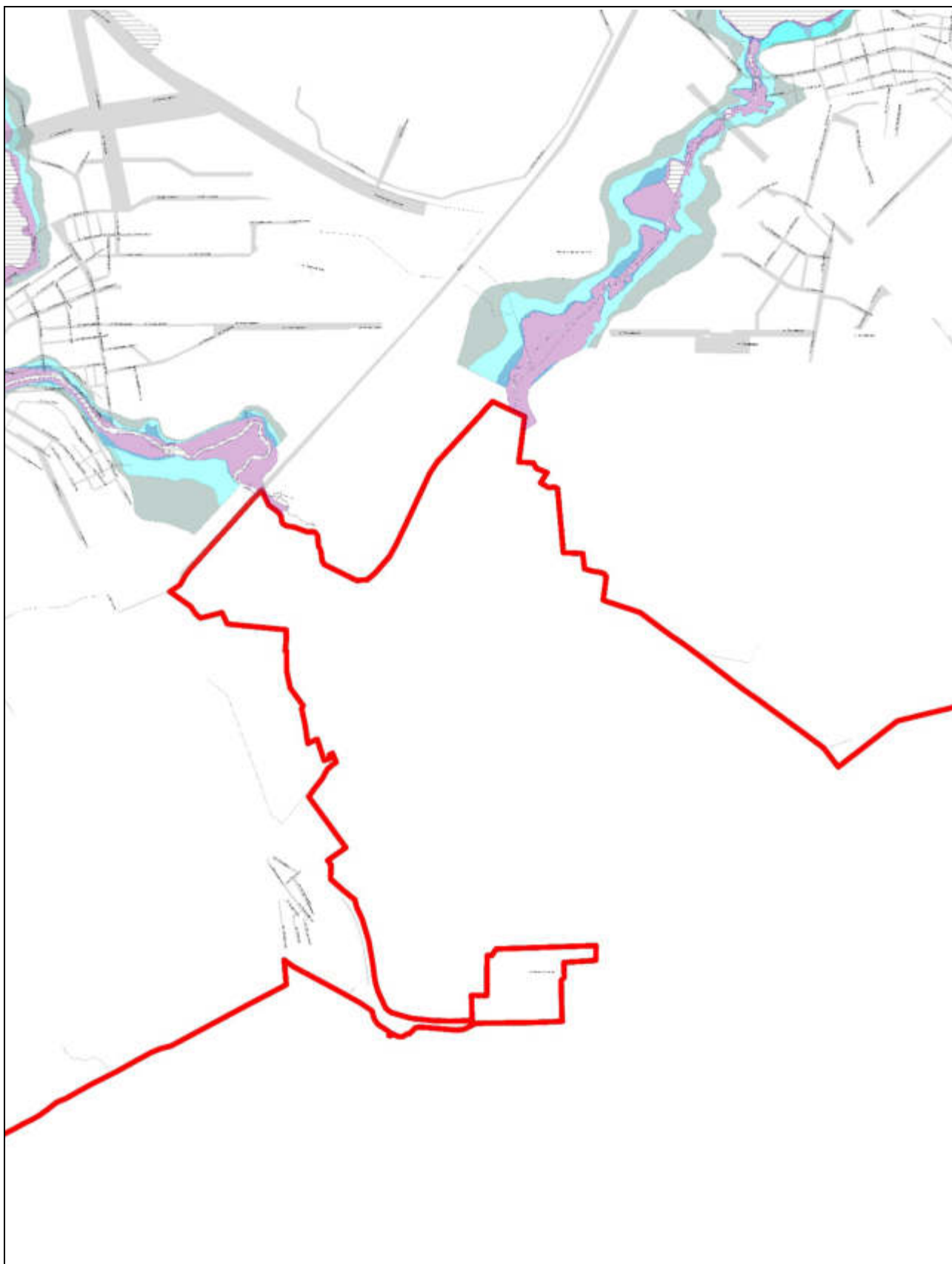
Фрагмент № 14 Карты отображения зон затопления и подтопления территорий
в границах муниципального образования «город Екатеринбург»



Фрагмент № 15 Карты отображения зон затопления и подтопления территорий
в границах муниципального образования «город Екатеринбург»



Фрагмент № 16 Карты отображения зон затопления и подтопления территорий
в границах муниципального образования «город Екатеринбург»



Фрагмент № 18 Карты отображения зон затопления и подтопления территорий
в границах муниципального образования «город Екатеринбург»



Фрагмент № 19 Карты отображения зон затопления и подтопления территорий
в границах муниципального образования «город Екатеринбург»



Фрагмент № 20 Карты отображения зон затопления и подтопления территорий
в границах муниципального образования «город Екатеринбург»

